

AREALPLAN ETTER PBL AV 2008

# Kommunedelplan for Vanvikan

Nasjonal arealplan-ID: 505417182017004  
 Forslagsstiller: Indre Fosen kommune  
 Utarbeidet av: Indre Fosen kommune

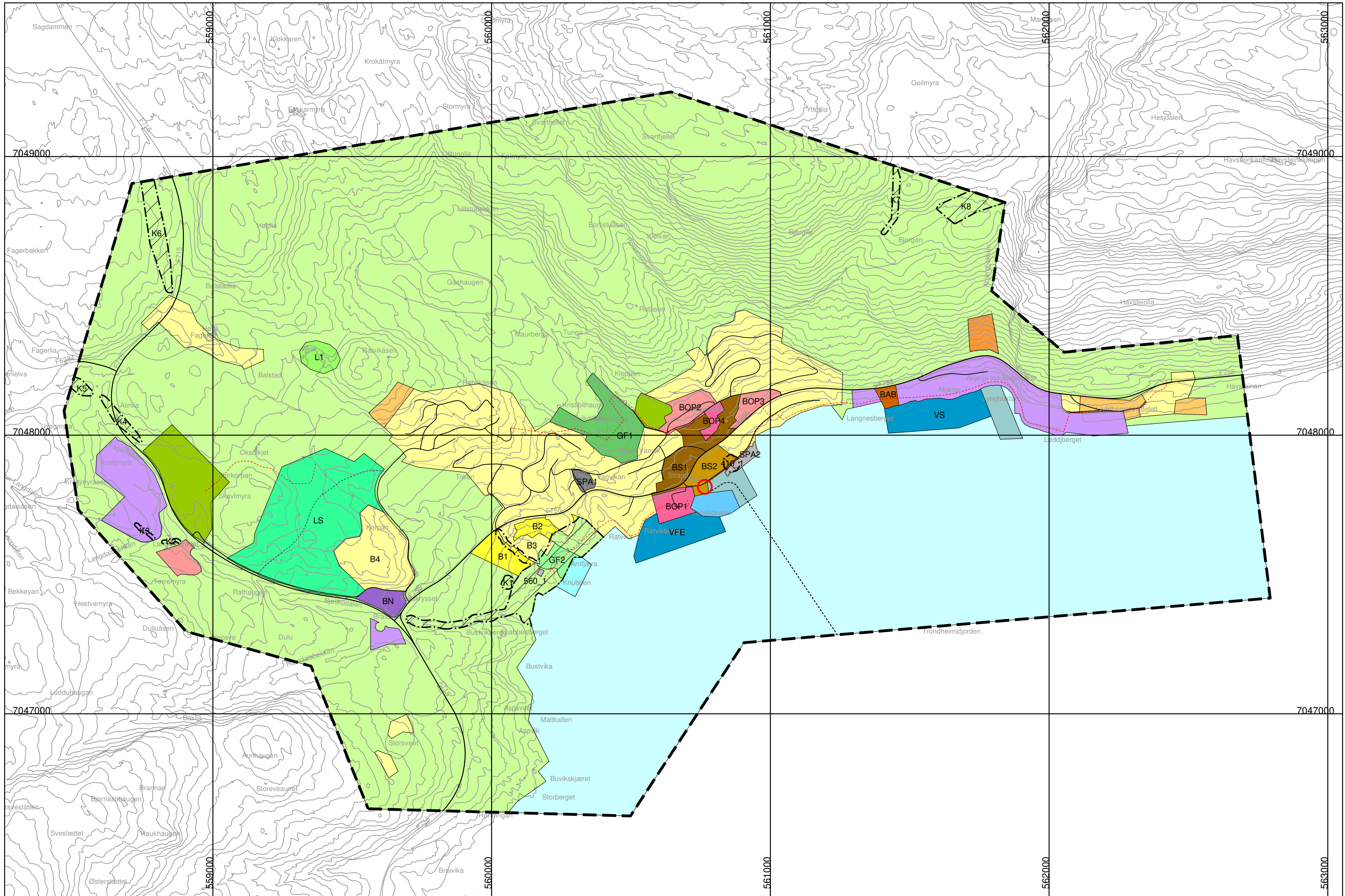
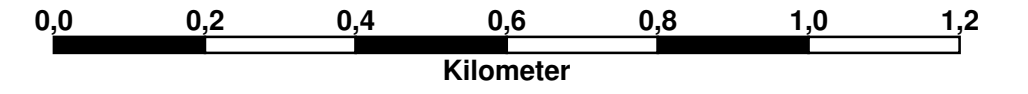
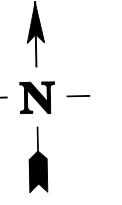
PLANFORSLAG DATERT 07.12.2018 (HØRINGSFORSLAG)

## SAKSBEHANDLING ETTER PLAN- OG BYGNINGSLOVEN

Kunngjøring av oppstart av planarbeidet: Saksnr 35/17 Dato 05.09.2017 Sign. TW  
 1. gangs behandling i Arealutvalget: 60/18 Dato 06.12.2018 Sign. TW  
 Utlegging til offentlig ettersyn i perioden:  
 Vedtatt av kommunestyret:  
 Kunngjøringsdato for planvedtak:

## KARTOPPLYSNINGER

Kilde/dato for basiskart: Norge digitalt, 22.10.2018  
 Koordinatsystem: UTM sone 32 / Euref89  
 Høydegrunnlag: NN2000  
 Ekvidistanse: 5 m  
 Kartmålestokk: 1:10000



### TEGNFORKLARING

| Nåværende | Framtidig | AREALFORMÅL                                       | Nåværende | Framtidig | GRØNNSTRUKTUR  | Nåværende | Framtidig | SAMFERDSELLINJER               |
|-----------|-----------|---|-----------|-----------|--|-----------|-----------|--------------------------------|
|           |           | <b>BEBYGGELSE OG ANLEGG</b>                       |           |           | <b>Friområde</b>   |           |           | <b>Hovedveg</b>                |
|           |           | Boligbebyggelse                                   |           |           | <b>LANDBRUKS-, NATUR- OG FRILUFTSFORMÅL SAMT REINDRIFT</b>       |           |           | <b>Samleveg</b>                |
|           |           | Fritidsbebyggelse                                 |           |           | <b>LNFR for tiltak basert på gårdens ressursgrunnlag</b>         |           |           | <b>Adkomstveg</b>              |
|           |           | Sentrumsformål                                    |           |           | <b>LNFR for spredt bolig-, fritids- eller næringsbebyggelse</b>  |           |           | <b>Gang-/sykkelveg</b>         |
|           |           | Offentlig eller privat tjenesteyting              |           |           | <b>BRUK OG VERN AV SJØ OG VASSDRAG MED TILHØRENDE STRANDSONE</b> |           |           | <b>Turveg/turdrag</b>          |
|           |           | Næringsbebyggelse                                 |           |           | <b>Bruk og vern av sjø og vassdrag med tilhørende strandsone</b> |           |           | <b>Farled</b>                  |
|           |           | Idrettsanlegg                                     |           |           | <b>Ferdsel</b>   |           |           | <b>SAMFERDSELSPUNKT</b>        |
|           |           | Andre typer bebyggelse og anlegg                  |           |           | <b>Småbåthavn</b>  |           |           | <b>Kollektivknutepunkt</b>     |
|           |           | <b>SAMFERDSELSANLEGG OG TEKNISK INFRASTRUKTUR</b> |           |           | <b>Friluftsområde</b>  |           |           | <b>LINJESYMBOLER</b>           |
|           |           | Havn  |           |           | <b>HENSYNSSONER</b>  |           |           | <b>Plangrense</b>              |
|           |           | Parkering   |           |           | <b>Krav vedrørende infrastruktur</b>                             |           |           | <b>Grense for arealformål</b>  |
|           |           |   |           |           | <b>Bevaring naturmiljø/kulturmiljø</b>                           |           |           | <b>Grense for hensynssoner</b> |

Basiskartet er tegnet med svak gråfarge