

AREALPLAN ETTER PBL AV 2008

Kommunedelplan for Vanvikan

Nasjonal arealplan-ID: 505417182017004
 Forslagsstiller: Indre Fosen kommune
 Utarbeidet av: Indre Fosen kommune

PLANFORSLAG DATERT 07.12.2018 (HØRINGSFORSLAG)

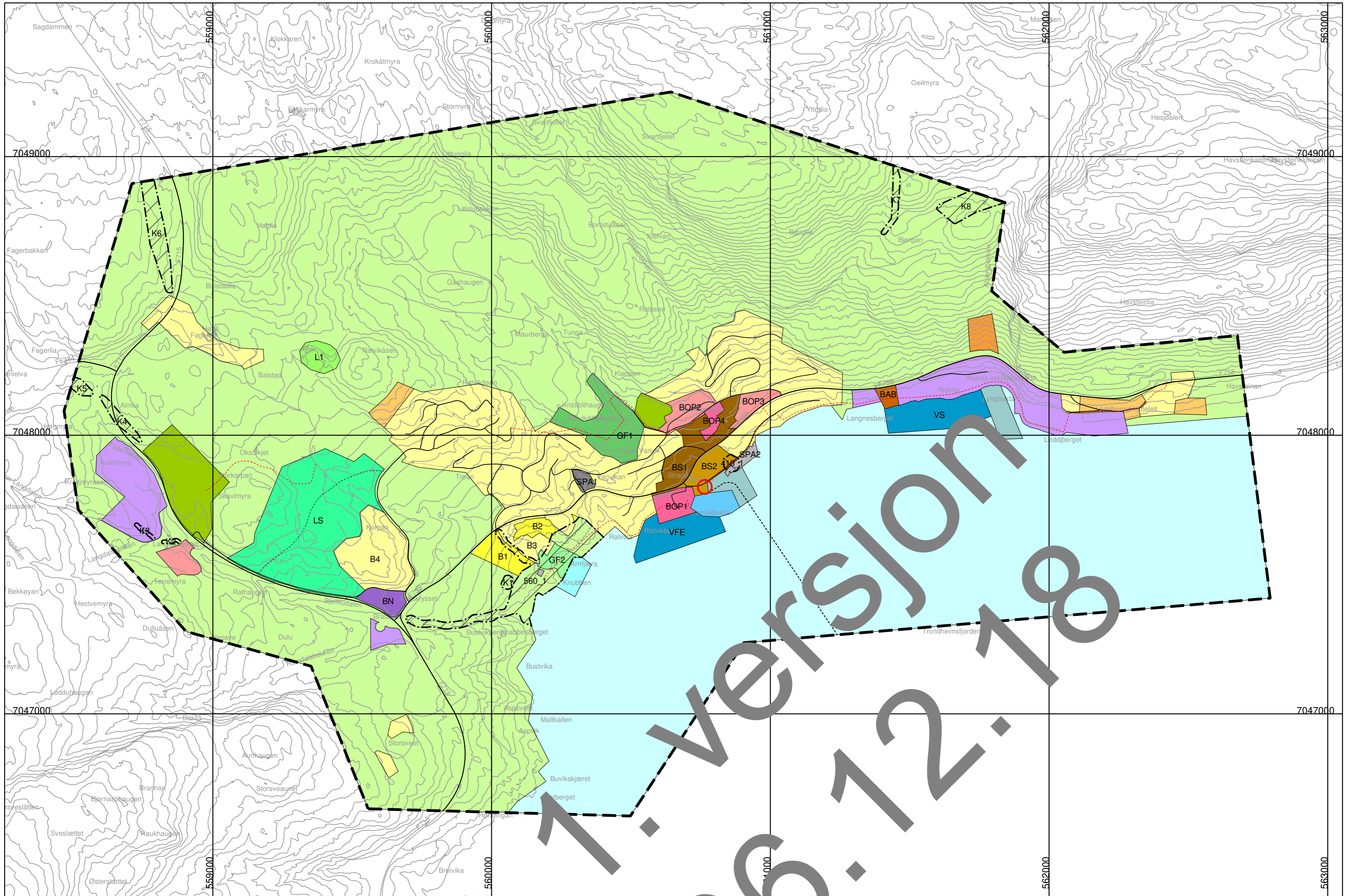
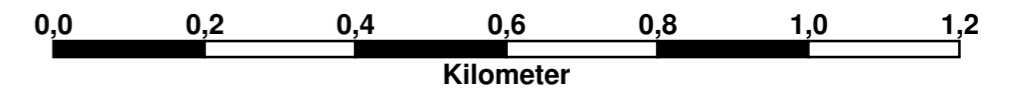
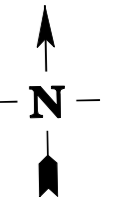
SAKSBEHANDLING ETTER PLAN- OG BYGNINGSLOVEN

Kunngjøring av oppstart av planarbeidet: 35/17
 1. gangs behandling i Arealutvalget: 60/18
 Utlegging til offentlig ettersyn i perioden:
 Vedtatt av kommunestyret:
 Kunngjøringsdato for planvedtak:

Saksnr: 35/17
 Dato: 05.09.2017
 Sign.: TW
 TW

KARTOPPLYSNINGER

Kilde/dato for basiskart: Norge digitalt, 22.10.2018
 Koordinatsystem: UTM sone 32 / Euref89
 Høydegrunnlag: NN2000
 Ekvidistanse: 5 m
 Kartmålestokk: 1:10000



TEGNFORKLARING

Nåværende	Framtidig	AREALFORMÅL	Nåværende	Framtidig	GRØNNSTRUKTUR	Nåværende	Framtidig	SAMFERDSELLINJER
		BEBYGGELSE OG ANLEGG			FRIMRÅDE			SAMFERDSELSPUNKT
[Light Yellow]	[Yellow]	Boligbebyggelse	[Light Green]	[Green]	Frimeråde	[Dashed Line]	[Red Circle]	Kollektivknutepunkt
[Light Orange]	[Orange]	Fritidsbebyggelse	[Light Green]	[Green]	LANDBRUKS-, NATUR- OG FRILUFTSFORMÅL SAMT REINDRIFT	[Dotted Line]	[Red Dotted Line]	LINJESYMBOLER
[Light Brown]	[Brown]	Sentrumsformål	[Light Green]	[Green]	LNFR for tiltak basert på gårdens ressursgrunnlag	[Dotted Line]	[Red Dotted Line]	Plangrense
[Light Pink]	[Pink]	Offentlig eller privat tjenesteyting	[Light Green]	[Green]	LNFR for spredt bolig-, fritids- eller næringsbebyggelse	[Dotted Line]	[Red Dotted Line]	Grense for arealformål
[Light Purple]	[Purple]	Næringsbebyggelse	[Light Green]	[Green]	BRUK OG VERN AV SJØ OG VASSDRAG MED TILHØRENDE STRANDSONE	[Dotted Line]	[Red Dotted Line]	Grense for hensynssoner
[Light Green]	[Green]	Idrettsanlegg	[Light Green]	[Green]	Bruk og vern av sjø og vassdrag med tilhørende strandsone	[Dotted Line]	[Red Dotted Line]	
[Light Orange]	[Orange]	Andre typer bebyggelse og anlegg	[Light Green]	[Green]	BRUK OG VERN AV SJØ OG VASSDRAG MED TILHØRENDE STRANDSONE	[Dotted Line]	[Red Dotted Line]	
		SAMFERDSELSANLEGG OG TEKNISK INFRASTRUKTUR	[Light Blue]	[Blue]	GRØNNSTRUKTUR	[Dotted Line]	[Red Dotted Line]	
[Light Blue]	[Blue]	Havn	[Light Blue]	[Blue]	FRILUFTSOMRÅDE	[Dotted Line]	[Red Dotted Line]	
[Grey]	[Dark Grey]	Parkering	[Light Blue]	[Blue]	HENSYNSSONER	[Dotted Line]	[Red Dotted Line]	
			[Light Blue]	[Blue]	Krav vedrørende infrastruktur	[Dotted Line]	[Red Dotted Line]	
			[Light Blue]	[Blue]	Bevaring naturmiljø/kulturmiljø	[Dotted Line]	[Red Dotted Line]	

Basiskartet er tegnet med svak gråfarge